



Chemin de CLUNY : GUYENNE - GASCOGNE

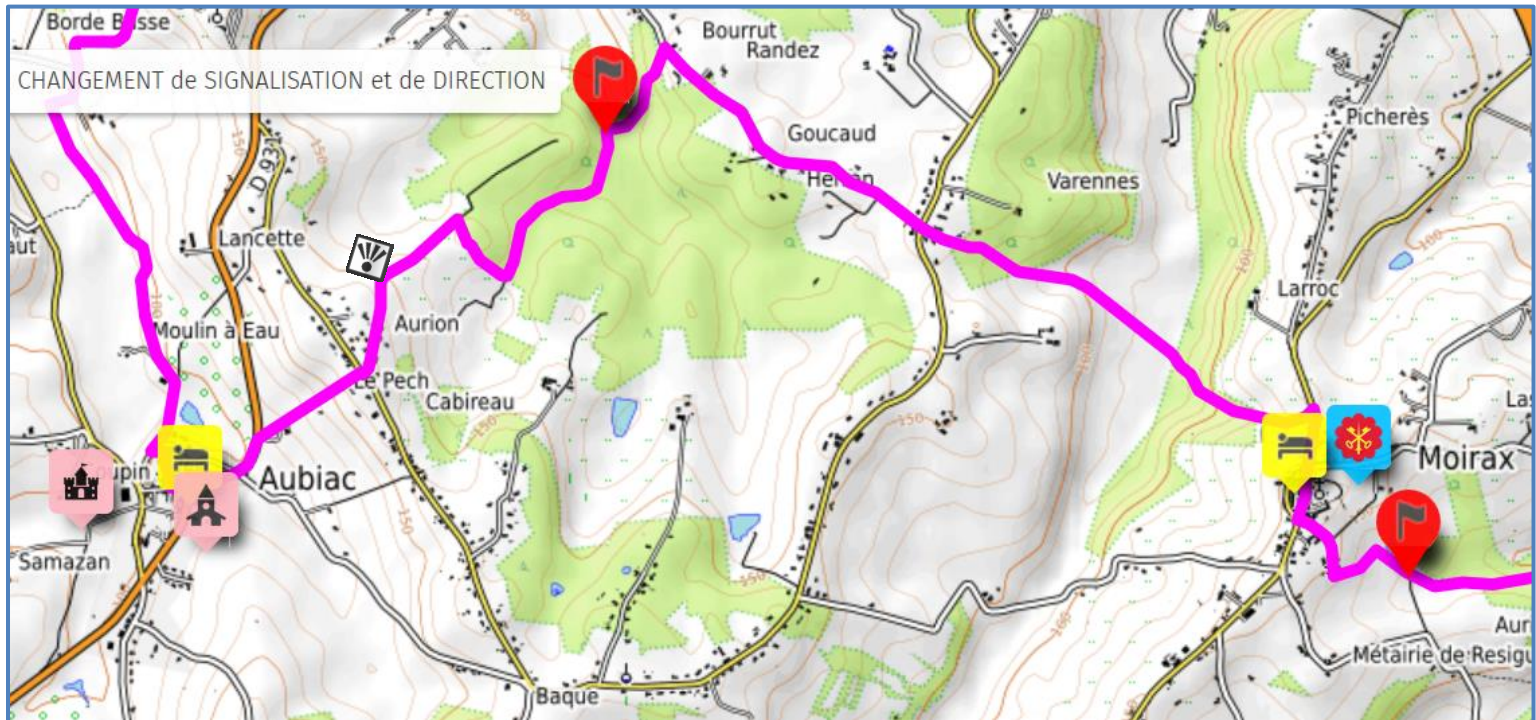




SENS OUEST – EST : AGEN -MOISSAC



Itinéraire 12 R : AUBIAC -MOIRAX

Distance : 5.8 km **Durée : 2h15mn** **Dénivelées : + 224m / - 176m** – **Difficulté : Facile**



- **Le balisage est rouge et vert**  **d'Aubiac jusque dans la vallée en dessous de Bourrut (fanion rouge sur la carte)**
- **Après jusqu'à Moirax il suit le GR 652 et devient blanc et rouge** 

Aubiac se situe à 10,6 km d'Agen et 57 Km de Moissac par la route.

Stationner sur le parking derrière la mairie, point de départ de la randonnée.

Dos à la mairie d'Aubiac, prendre la **rue des Ecoles** en face.

Tourner à gauche sur une rue sans nom vers la **D931**, prendre à gauche et poursuivre cette route.

Sortir du village et après le virage monter à droite par le **Chemin d'Aurion**. (Assez raide)

Au **STOP**, prendre à droite, puis à **10m** de suite à gauche entre des maisons.

Quitter la route pour descendre un chemin de terre et un peu plus loin continuer à travers champs. (Belles vues).

Tourner à gauche pour longer la lisière du bois, puis prendre à gauche pour descendre par un large chemin forestier.

Traverser le ruisseau, poursuivre à droite en longeant un champ puis monter à travers bois.

Attention à partir de là (fanion rouge sur la carte) le marquage de signalisation change de couleur et devient rouge et blanc.

Arriver à **Bourrut**, au niveau de la **route de Massée** tourner à droite et aller jusqu'au prochain **STOP**. A noter deux superbes pins parasol et un chêne vert au niveau d'une ferme avant le **STOP**.

Quitter la route de **Massée** et prendre le chemin goudronné de la **Fontaine de Navarre** tout droit en face. Quand la petite route devient chemin de terre, continuer à descendre.

Plus loin sur votre gauche la Fontaine de Navarre, poursuivre le chemin en descente, traverser un champ puis monter à travers bois vers le village. Au niveau de la **D268**, tourner à droite pour accéder à Moirax.

MOIRAX

A l'heure actuelle, Moirax est toujours traversée par le chemin jacquaire : GR652 qu'emprunte le chemin clunisien jusqu'à Agen

Dans le village, à voir des maisons datant du moyen- âge et les anciens remparts.

L'église Notre-Dame : *C'est l'ancien prieuré clunisien Sainte-Marie fondé en 1049.*

De style roman elle est classée « monument historique » depuis 1846.

Elle compte 130 chapiteaux de facture remarquable.

Inscription gravée sur la stèle à la Fontaine de Navarre :

Fons de Navara-un copera sus ma peira-Dona Joana sobeirana-del Brulhes s'assetet- Alavetz se miret- dins l'onda prigonda- la Reina aimada ai refrescada.

Ce qui signifie : « Autrefois sur ma pierre Dame Jeanne Souveraine du Brulhois s'assit et alors se mira dans l'eau profonde. J'ai rafraîchi la reine tant aimée. »

Il s'agit de la reine Jeanne III d'Albret reine de Navarre. La stèle n'est pas ancienne, elle a été gravée et placée en 1988

AUBIAC

Eglise romane probablement du 12^{ème} siècle.

A noter : Trois absides couvertes d'un cul de four sont réparties autour de la tour, la tour lanterne avec la croisée de transept et les chapiteaux.