



Chemin de CLUNY : GUYENNE - GASCOGNE

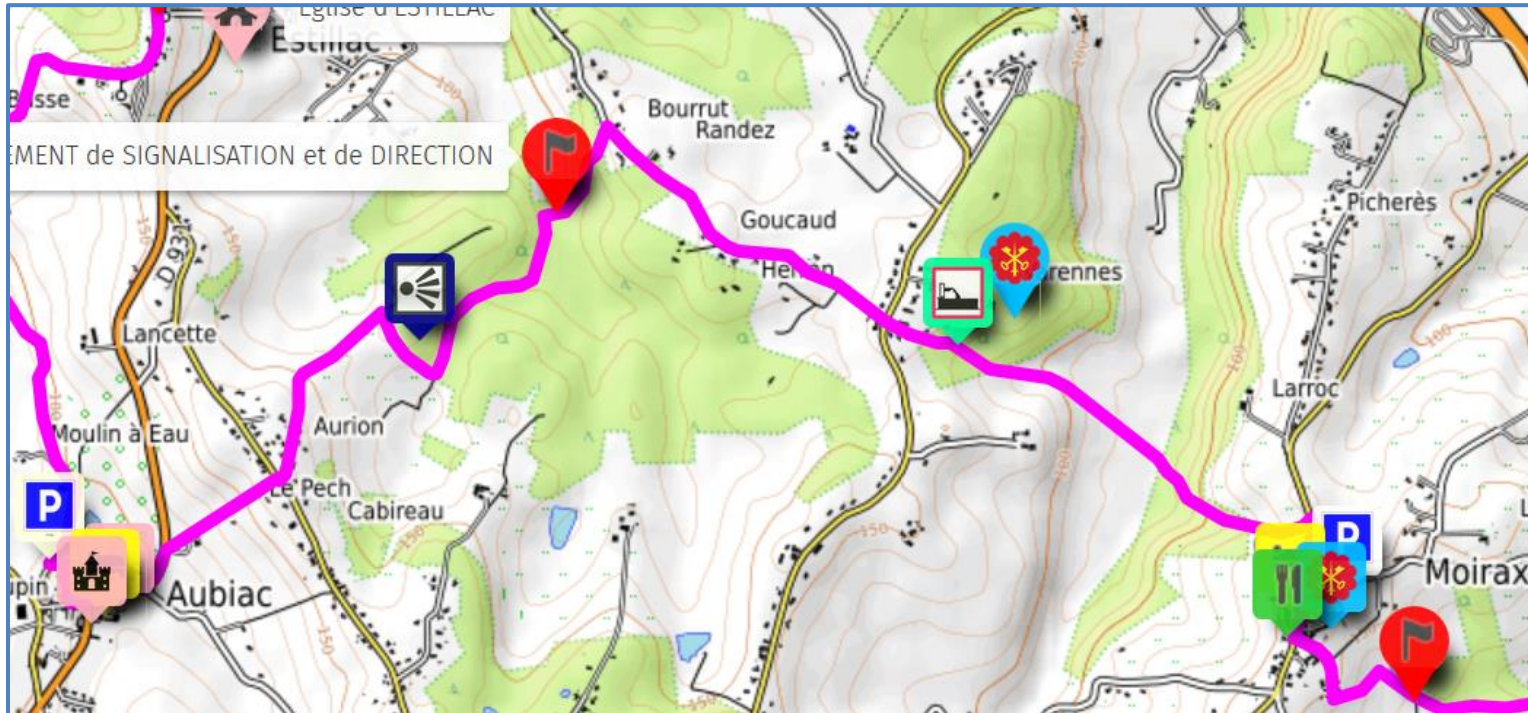




SENS EST-OUEST : MOISSAC- AGEN



Itinéraire 12 A : MOIRAX - AUBIAC

Distance : 5.8 km Durée : 2h15mn Dénivelées : + 176 m / - 224 m Difficulté : Facile



- **Le balisage est blanc et rouge**  (GR652) de Moirax jusqu' dans la vallée en dessous de Bourrut (jusqu'au fanion rouge sur la carte).
- **Après jusqu'à Aubiac suivre le balisage de Cluny rouge et vert** 

Moirax se situe à 9 km d' Agen et 56 Km de Moissac par la route.

Stationner sur le parking à l'entrée du village derrière le Prieuré point de départ de la randonnée.

De la place du Prieuré, prendre à droite la **D268** (en direction d' Agen) sur **250 m** , puis tourner à gauche (**GR652**) sur une petite route goudronnée.

Après la station d'assainissement, poursuivre la descente sur un large chemin de terre.

Quitter le bois, traverser un champ et monter par une large piste vers un autre bois.

A voir un peu plus loin sur votre droite la *Fontaine de Navarre* et l'emplacement sur le coteau de l'ancien Prieuré clunisien de *Ségougnac*.

Continuer à monter. Le chemin de la *Fontaine de Navarre* devient une route et au **STOP**, prendre en face la Route de **Massée** sur **1100 m**. En poursuivant noter deux superbes pins parasols et un chêne vert sur votre droite.

Continuer sur cette route goudronnée, puis tourner à gauche pour emprunter un chemin de terre qui descend.

Longer un champ sur votre droite puis tourner à gauche. Vous quittez le GR652 et changez de couleur de balisage.

Traverser le ruisseau et emprunter un large chemin forestier.

Après le bois tourner à droite à la lisière du bois, puis tourner à gauche sur un chemin de crête (belles vues de chaque cotés).

Quitter ce chemin et continuer tout droit sur une route goudronnée vers des maisons.

Au **STOP**, tourner à droite puis de suite à gauche sur le chemin d'**Aurion** qui descend vers la **D931**.

Tourner à gauche (attention, route très fréquentée) et poursuivre vers le village.

Après le second virage, en face de l'église tourner à droite au niveau du calvaire (**rue de la Murette**)

Poursuivre cette rue, puis prendre à droite la rue des Ecoles pour rejoindre la mairie.

MOIRAX

Moirax est traversé par le chemin jacquaire : GR652 qu'emprunte en partie le chemin clunisien .

Dans le village, à voir des maisons datant du moyen- âge et les anciens remparts.

L'église Notre-Dame : C'est l'ancien prieuré clunisien Sainte-Marie fondé en 1049.

De style roman elle est classée « monument historique » depuis 1846.

Elle compte 130 chapiteaux de facture remarquable.

Inscription gravée sur la stèle à la Fontaine de Navarre :

« Fons de Navarra-un copera sus ma peira-Dona Joana sobeirana-del Brulhes s'assetet- Alavetz se miret- dins l'onda prigonda- la Reina aimada ai refrescada ».

Ce qui signifie : « Autrefois sur ma pierre Dame Jeanne Souveraine du Brulhois s'assit et alors se mira dans l'eau profonde. J'ai rafraîchi la reine tant aimée. »

Il s'agit de la reine Jeanne III d'Albret reine de Navarre. La stèle n'est pas ancienne, elle a été gravée et placée en 1988

AUBIAC

L'église romane Sainte-Marie, admirablement conservée fut construite entre le IX^e et le XI^e siècle sur les assises d'un édifice mérovingien.

A noter : Trois absides couvertes d'un cul de four sont réparties autour de la tour, la tour lanterne avec la croisée de transept et les chapiteaux.

