



Chemin de CLUNY : GUYENNE - GASCOGNE

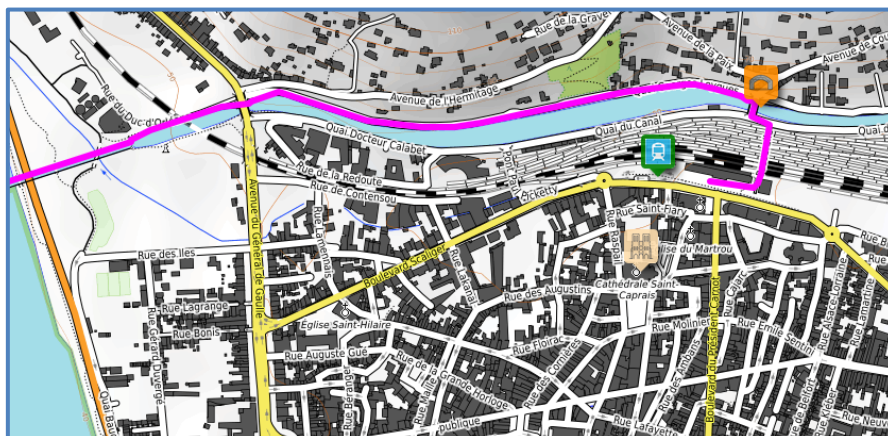
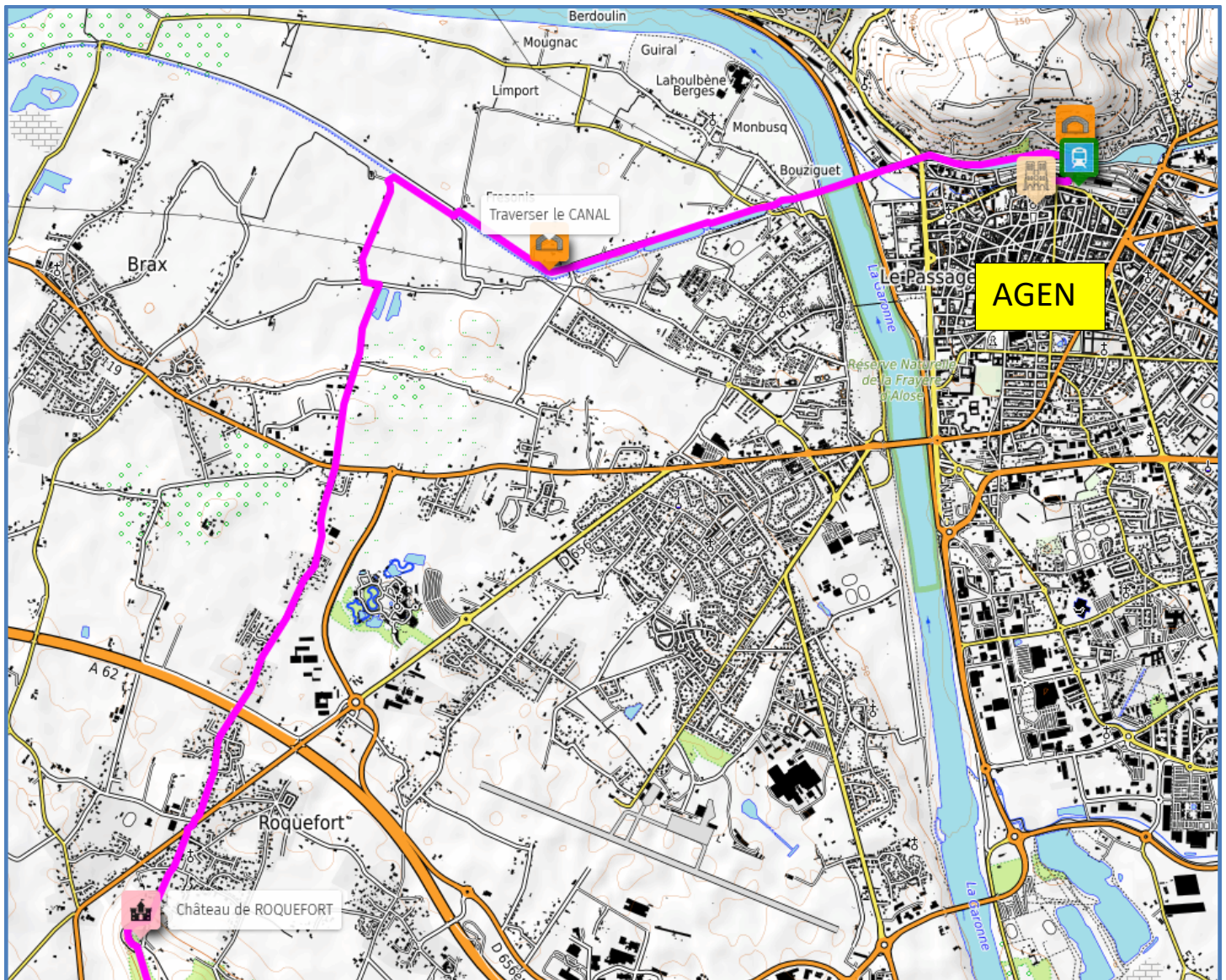



Sens EST - OUEST : MOISSAC - AGEN





Itinéraire 14 A : Roquefort - Brax - Le Passage - Agen

Distance : 8,5 km Durée : 2 h30mn Dénivelées : + 65m / - 46m Difficulté : Facile



Cette partie du chemin suit le chemin St Jacques de Compostelle GR 652 blanc et rouge  jusqu'avant de passer le pont qui enjambe le canal derrière la gare d'Agen

, puis le balisage du Chemin de Cluny (balisage rouge et vert)   pendant 250m avoir traversé le canal

Roquefort (47) se situe 6 km d'Agen et 57 km de Moissac par la route.

Stationnement à côté de l'école et de la mairie.

(A Roquefort, commerces, bar, restaurants, point d'eau, WC. Chambre d'hôte et gîte au château du XVIe siècle).

Au point d'information de **Roquefort**, point de départ de la randonnée

Au centre de Roquefort, passer devant le bar et quelques mètres après, traverser le passage pour piétons (**D656**), puis emprunter **la rue des Fleurs**. Continuer tout droit entre les maisons. Passer sous l'autoroute et traverser le carrefour juste après le passage sous l'autoroute. Vous marchez maintenant sur la **rue de la Plaine**.

Au carrefour, traverser la départementale **D119** et continuer tout droit sur le **chemin du Barrail**. (Sur la droite voir une ancienne chapelle qui fait maintenant partie d'une maison privée).

Au bout de la rue tourner à gauche sur un chemin toujours goudronné, le **chemin du Rieumort**. Environ **50m** après, tourner à droite. Continuer sur le chemin goudronné, **chemin Franquet**, jusqu'au petit pont en bois sur votre droite. Traverser le pont et aller tout droit dans le sous-bois. Arriver aussitôt au bord du canal. Tourner à droite et longer le canal, qui est sur votre gauche.

Traverser le pont, tourner à droite et emprunter le chemin goudronné qui longe le canal, maintenant sur votre droite. A l'écluse, continuer tout droit, toujours longeant le canal sous les beaux arbres. Garder toujours le canal sur votre droite.

(Il y a un point d'eau avant le pont-canal, sur la gauche).

Traverser **la Garonne** sur le pont-canal. (Juste après, sur la gauche, le Café Vélo se trouve en bas). Continuer jusqu'au point en face de la gare SNCF d'Agen. Monter vers le pont qui traverse le canal.

Ici, quitter le GR 652 et suivre le balisage rouge et vert du Chemin de Cluny.

Traverser le pont, puis tourner à gauche, traverser la route et prendre la **passerelle Gauja** en ferraille. Vous êtes arrivé à **la gare SNCF d'Agen** – la fin du chemin !

Une liaison ferroviaire SNCF régulière relie Agen à Moissac