



Chemin de CLUNY : GUYENNE - GASCOGNE

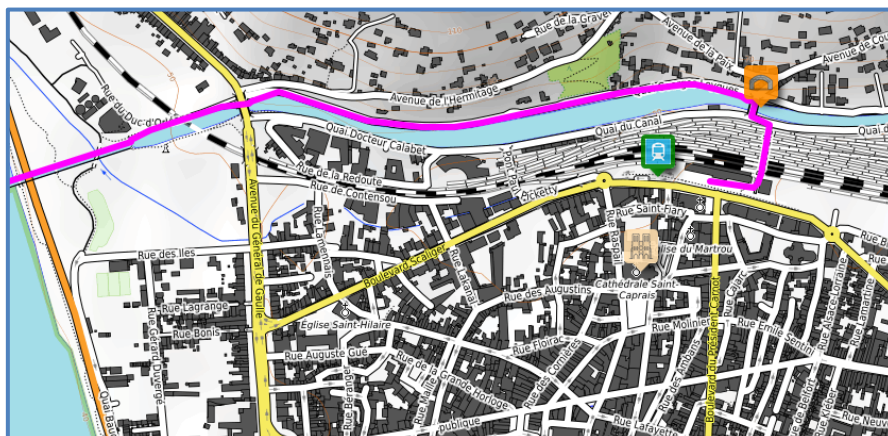
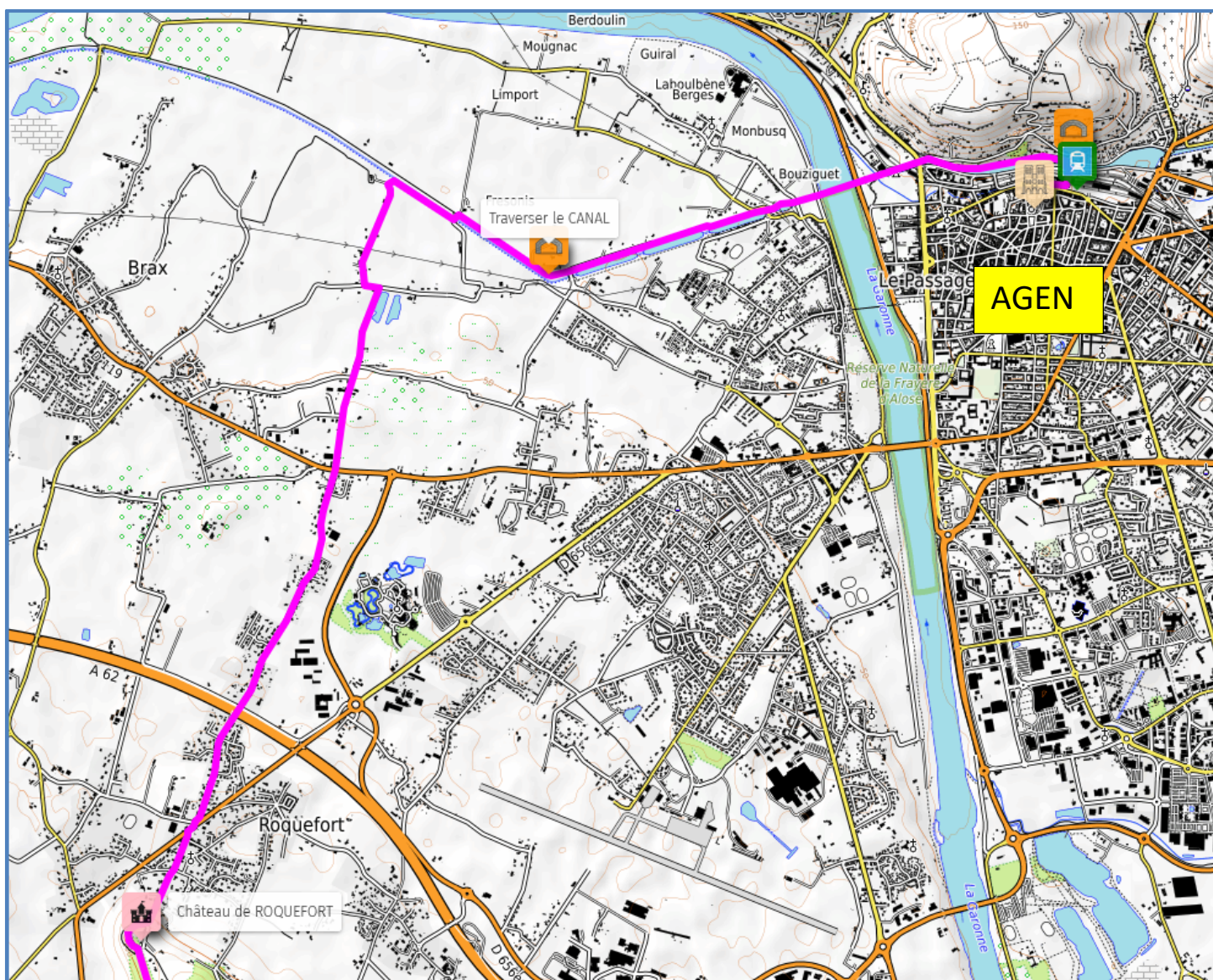



Sens OUEST - EST : AGEN - MOISSAC



Itinéraire 14 R : Agen-Le Passage-Brax- Roquefort

Distance : 8,5 km Durée : 2 h30mn Dénivelées : + 65m / - 46m Difficulté : Facile



Cette partie du chemin suit d'abord le balisage du Chemin de Cluny (balisage rouge et vert) pendant 250m jusqu'après avoir traversé le canal 

A partir de là, suivre le chemin St Jacques de Compostelle GR 652 blanc et rouge jusqu'à Roquefort 

Agen se situe à 57 km de Moissac par la route.

Une liaison ferroviaire SNCF régulière relie Agen à Moissac

Grand parking de la gare SNCF d'Agen.

Partir **de la gare SNCF d'Agen**. Monter sur la rampe métallique qui est à côté du Bistro de la Gare. Traverser la **passerelle Gauja** qui passe au-dessus des lignes de chemin de fer de la gare. Traverser la route, tourner à gauche et presque aussitôt traverser le pont sur le canal. Tourner à gauche. Ici vous rejoignez le **GR 652** (balisage rouge et blanc).

Suivre le chemin qui longe le canal. Garder le canal sur votre gauche. (*Continuer sur le magnifique pont-canal qui passe au-dessus de la vallée et de la Garonne. Juste avant le pont-canal, en dessous sur la droite, voir le Café Vélo*).

A l'écluse continuer tout droit, en longeant le canal jusqu'à **Frésonis**. Au carrefour traverser le pont sur votre gauche, et tourner de suite à droite. Le canal est maintenant sur votre droite. Après **400m**, prendre un chemin en terre qui descend sur la gauche. Après quelques mètres, tourner à droite et traverser un petit pont en bois sur un ruisseau. Sortir à gauche sur une route goudronnée, **chemin de Franquet**.

Au carrefour tourner à gauche et emprunter le **chemin du Rieumort**. Après **100m**, tourner à droite et prendre le **chemin du Barrail**. La route descend et monte. (*Sur la gauche à Barail, voir une ancienne chapelle qui fait maintenant partie d'une maison privée*).

Au carrefour traverser la départementale **D119**. Continuer tout droit sur le **C3, la rue de la Plaine**, vers Roquefort, **2,2 km** plus loin. (*Aller tout droit, passer un carrefour sous l'autoroute*). Marcher **rue de Lys** jusqu'au centre du village de **Roquefort**.

Prendre sur la gauche, et aux feux traverser le passage pour piétons (**D656**). Tourner à droite, passer le café / bar et le point d'information de la Mairie.

(*A Roquefort, commerces, bar, restaurants, point d'eau, WC. Chambre d'hôte et gîte au château du XVIe siècle*).